


Petit patrimoine populaire à Viroinvall

n°1



Préface

Par Bruno BUCHET
*Bourgmestre
en charge du Patrimoine*

Les éléments de notre «Petit Patrimoine Populaire Wallon» (PPP.W. en abrégé) sont les reflets de nos modes de vie et de nos pensées d'autrefois, de nos croyances, de nos traditions et coutumes, des heurs et malheurs de nos prédécesseurs.

Repères discrets d'expression populaire, ils demeurent les empreintes de nos usages perdus, ou constituent, toujours de nos jours, des pratiques ancestrales fermement ancrées.

Témoins de notre passé, qu'ils soient des plus prestigieux, aux plus humbles, ils méritent, tous, d'être protégés, à la fois de la dégradation naturelle, mais aussi des actes malheureux de vandalisme...

Pour qu'une conservation efficace soit assurée aujourd'hui et pour les générations futures, il convient que les Autorités communales, les associations locales, les citoyens engagés... se mobilisent, ensemble, pour restaurer et remettre en valeur tous ces éléments essentiels de notre patrimoine collectif.

Depuis plusieurs années, Viroinval s'est inscrit pleinement dans cette politique de préservation.

De nombreux éléments du «PPP.W.», lesquels agrémentent nos villages et nos campagnes, ont été restaurés, rénovés et valorisés.

Je pense à quelques exemples comme le Monument aux Morts d'Olloy et de Dourbes, les sépultures de victimes de guerre dans les cimetières d'Olloy, de Le Mesnil, de Dourbes et de Vierves, le Mausolée Licot à Nismes, les chapelles Saint-Roch à Mazée et à Treignes, la chapelle Saint-Joseph et le Calvaire du Baty à Nismes, le Mémorial de reconnaissance «Notre-Dame de Beauraing» à Nismes, l'Arbre du Centenaire à Olloy...

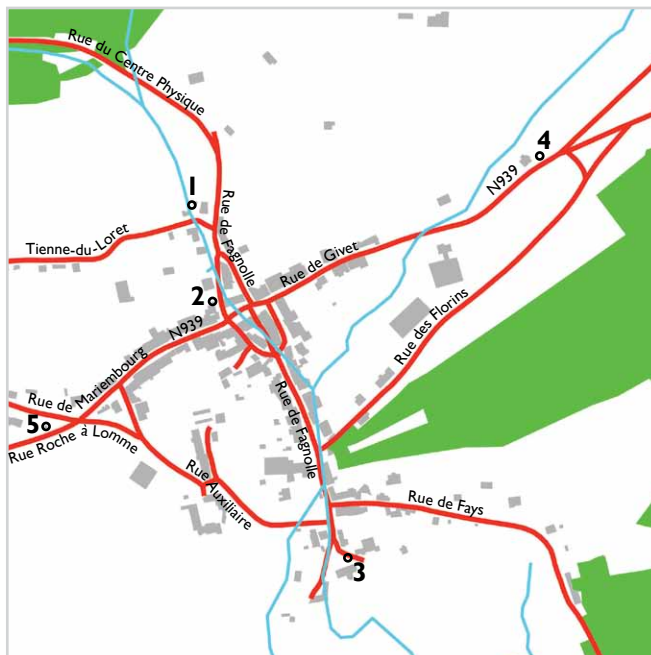
Grâce aussi à l'heureuse collaboration d'associations qui nous rejoignent régulièrement dans cette politique «patrimoniale», de nombreux autres projets sont également sur le métier.

Pour quelle raison avoir édité cette première brochure ?

Il est indispensable que la Commune de Viroinval puisse bénéficier d'un inventaire exhaustif de son petit patrimoine populaire. D'abord, pour établir l'état sanitaire de chacun des éléments. Ensuite, pour prioriser les restaurations les plus urgentes, tout en tenant compte des moyens financiers mis à disposition.

Il s'agit bien entendu d'un travail d'ampleur, tant sont nombreux les éléments du PPP.W. à Viroinval. Tous, à l'heure actuelle, ne sont d'ailleurs pas encore identifiés... mais la mobilisation est intense sur le terrain. Même si l'inventaire actuel reste partiel à ce jour, il a été convenu de publier cette première brochure. D'autres brochures seront régulièrement éditées.

Je remercie les citoyens de Viroinval qui se sont impliqués, ainsi que les différents partenaires qui ont permis l'entame de ce travail de sensibilisation aux richesses «patrimoniales» de notre terroir ; le Parc naturel Viroin-Hermeton, la Province de Namur et le service «Cadre de Vie» de l'Administration communale de Viroinval.



I. Lavoir de Dourbes



Édifice en moellons de calcaire restauré en 2012. Rue de Fagnolle. GPS : 50.05.556 N 004.35.444 E

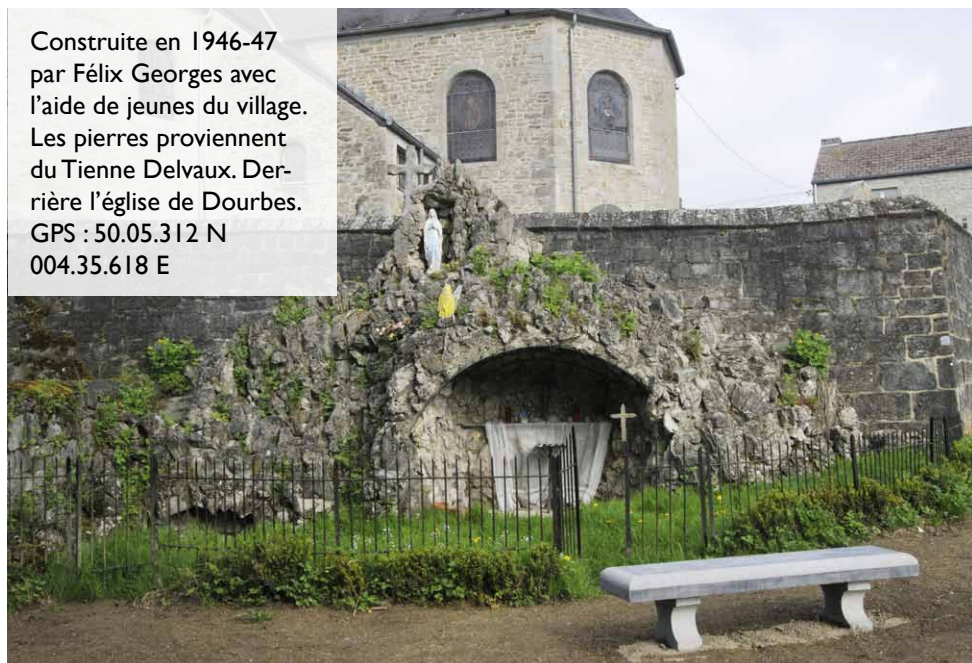
2. Calvaire Constant

Édifice en pierre de taille à deux pans avec coffrage en bois peint. Du nom de l'ancien propriétaire Constant Charlier. Restauré en 1992. 13, rue du petit Roly. GPS : 50.05.499 N 004. 35.464 E



3. Grotte Notre-Dame de Lourdes

Construite en 1946-47 par Félix Georges avec l'aide de jeunes du village. Les pierres proviennent du Tienne Delvaux. Derrière l'église de Dourbes. GPS : 50.05.312 N 004.35.618 E



4. Potale Notre-Dame de Grâce

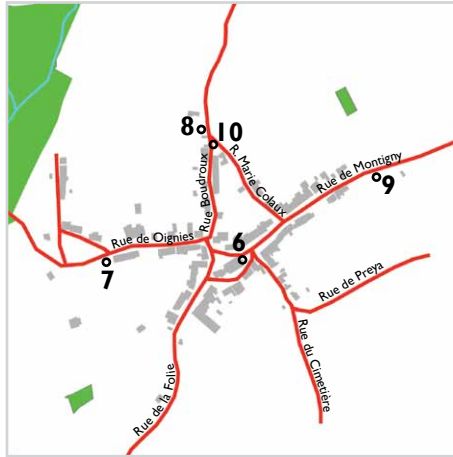


Potale érigée par Louis Waroquet en 1933 avec des pierres extraites de sa carrière et taillées par lui-même. 37, rue de Givet.
GPS : 50.05.580 N
004.35.776 E

5. Tilleuls et chapelle des Saints Antoine et Benoît



Édifice en moellons de calcaire avec une toiture à deux pans, accompagné par des tilleuls (*Tilia X europaea*). Présence de deux pilastres d'entrée ornementaux. Chapelle ouverte érigée en 1842 et restaurée en 1976, un christ ancien fût volé en 1990 et remplacé. Rue Roche à Lomme. GPS : 50.05.417 N
004.35.295 E



6. Horloge de l'église Saint-Martin



Initialement le mécanisme se composait de balancier, poids, contrepoids, poulies... et devait être remonté deux fois par jour. Il fut réparé jadis par Joseph Donnay, habitant de Le Mesnil. Depuis quelques années tout a été électrifié, les cloches sont fixes et c'est un marteau qui les fait sonner. Rue de Montigny. GPS : 50.01.882 N 004.40.336 E

7. Croix Hottiaux

Croix latine en pierre érigée à la mémoire du Sieur Pierre Hottiaux foudroyé le 18/06/1839 à 78 ans. Rue d'Oignies. GPS : 50.01.866 N 004.40.116 E



8. Potale à Saint-Antoine



Saint-Antoine ermite, lié aux antonins passés aux 17^e et 18^e siècles pour propager le culte de ce savant protecteur contre les maladies dues au pain de mauvaise qualité.
Rue Bourboux. GPS : 50.05.41 | N 004.40.230 E

9. Croix-calvaire

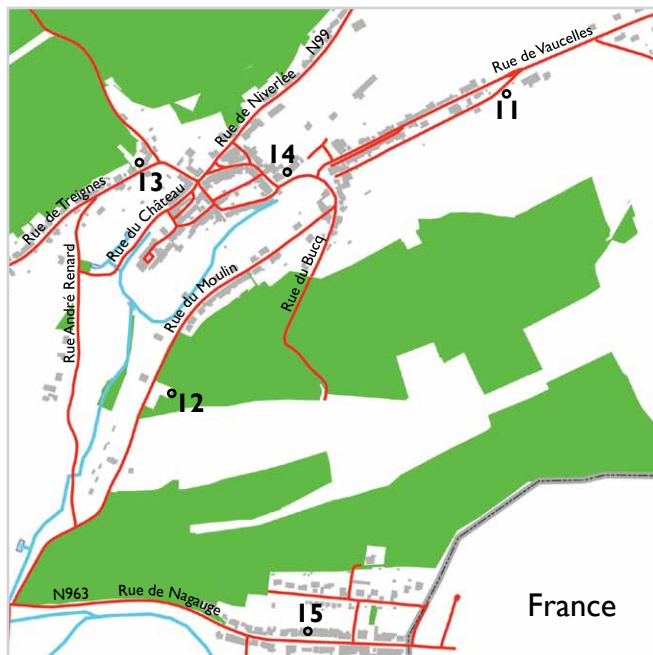


Érigée par les paroissiens en janvier 1907. Rue de Montigny.
GPS : 50.01.940 N 004.40.472 E

10. Pompe à eau publique



Rue Bourboux. GPS : 50.05.966 N 004.40.288 E




I I. Chapelle Saint-Roch

Entourée de 3 tilleuls séculaires (anno 1742), classée le 24/03/1983 ainsi que les abords. Beau volume en calcaire, de pan carré, fermé par une abside semi-circulaire. En façade, large porte en plein cintre et clé portant «S.ROCH/ PRIE POUR/ NOUS/ ANNO/1742», entre deux petites fenêtres carrées donnant regard direct sur l'autel. Bâtière d'ardoise à coyau piquée d'une croix métallique à l'arrière. 34, rue de Vaucelles. GPS : 50.06.163 N 004.42.218 E



12. Chapelle du vieux cimetière



Édifice en moellons de calcaire avec une toiture à deux pans en ardoises, encastree dans le mur du cimetière, restaurée en 2009. Lieu de culte jusqu'en 1900 pour les réunions du lundi de Pâques. Rue du Moulin. GPS : 50.05.877 N 004.41.687 E

13. Croix d'occis



Croix latine en pierre datant de 1618 suite à un engagement entre soldats espagnols et la garnison de Givet. 10, rue de Treignes. GPS : 50.06.082 N 004.41.703 E

14. Kiosque de Mazée



15. Maisons ouvrières

Quartier de maisons ouvrières lié aux anciennes usines sidérurgiques de Vireux. Style 1900 avec des dessins en camaïeu. Hameau de Najauge.

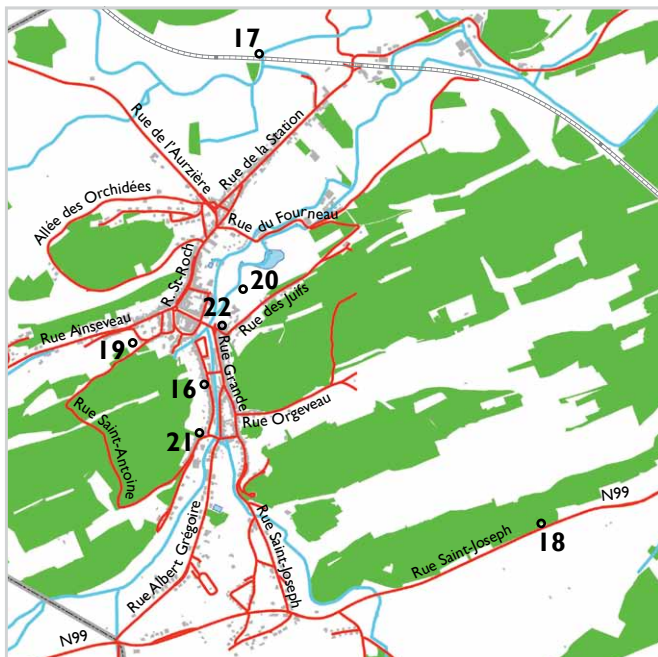
(Reprises dans les Carnets du Patrimoine n°92)

GPS :

50.05.631 N

004.41.917 E





16. Ateliers des anciennes saboteries



Ces divers bâtiments situés de part et d'autre de l'Eau noire qui traverse Nismes sont d'anciens ateliers de fabrication de sabots en bouleau qui rappellent l'implantation de cette industrie dès 1870. Ils sont, pour la plupart, devenus des garages ou des remises. Rue Grande et rue Longue. GPS : 50.04.334 N 004.32.933 E

17. Poteau du Touring Club




Ce poteau en fonte fut placé au 19^e siècle avec le soutien du Touring Club de Belgique. Il indique la direction de la Roche à Lomme et de Nismes. Rue de la Station, au passage à niveau. GPS : 50.05.095 N 004.33.437 E

18. Potale Saint-Agapit



Cette potale calcaire, dressée en 1772, remplace une plus ancienne dont ne subsiste que la base moulurée avec décors Régence et l'inscription «St/ AGAPIT». Abrisée par des tilleuls depuis le 6^e siècle, elle signalait une chapelle chrétienne, dans la continuation de lieux saints gaulois. Sa niche était double et abritait N-D de Walcourt mais celle-ci, volée, fut remplacée par une simple, offerte par P. Blondeau. À sa dernière restauration, une niche d'inspiration classique signée et datée «Y.D. (ellis) 1980» fut montée. N99, de Nismes vers Olloy. GPS : 50.04.019 N 004.34.114 E

19. Mausolée Licot



Momument funéraire en moellons de calcaire avec dôme. Initialement, la famille Licot de Nismes désirait établir son lieu de sépulture dans le chœur de l'ancienne église. Au décès d'Élisabeth Savary, veuve de Michel Licot, ses enfant acquièrent une concession dans le nouveau cimetière, rue Ainseveau et décident d'ériger une chapelle. Léon-Pierre Suys, architecte de l'ancienne maison communale de Nismes, en a réalisé les plans. Restauré en 2007 dans le cadre du PPPV. Rue Ainseveau. GPS : 50.04.438 N 004.32.660 E

20. Arbres remarquables dans le parc communal

À l'origine, le parc communal était un vaste arboretum complétant celui du Mousty. Avant que la Commune entreprenne d'assainir le site, le parc servait de camping. Un programme de remise en valeur a abouti à la création des «Jardins d'O» avec les parcours en barques. GPS : 50.04.572 N 004.33.057 E



21. Calvaire du baty



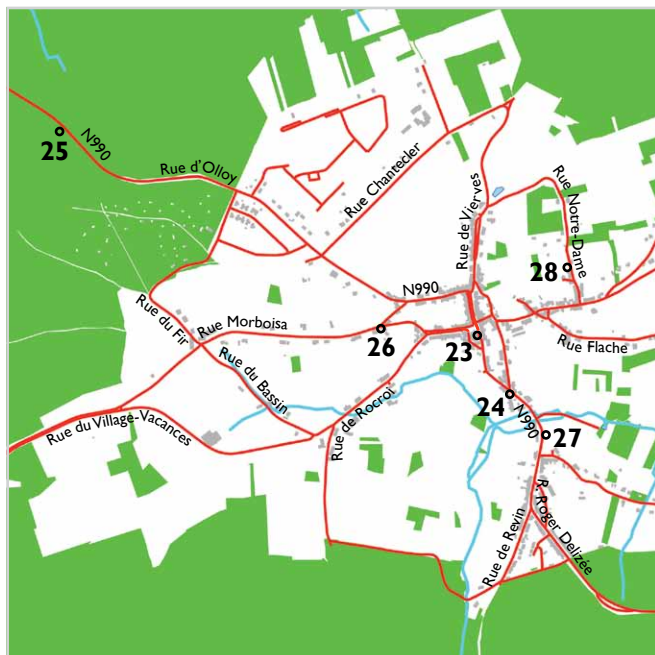
Édifié vers 1830 entre deux tilleuls (inexistants actuellement) pour remplacer l'ancienne croix. Édifice en moellons de calcaire, Christ en croix en bois peint d'esprit baroque du 17^e siècle avec deux anges. Crucifix provenant de la vieille église. Restauré en 2012. 2, rue du Calvaire. GPS : 50.04.223 N 004.32.898 E

22. Pompe à eau



Entrée du parc communal.
GPS : 50.04.479 N 004.32.955 E

Oignies-en-Thiérache



23. Calvaire adossé au mur de l'église

Édifié en 1943 par l'abbé Thiry, édifice adossé au mur de l'église avec une toiture à deux pans brisés. Présence d'une Piéta avec un message dédié à la Vierge Douleoureuse. Grand Place, rue d'Olloy, N990. GPS : 50.01.412 N 004.38.359 E



24. Borne-potale Saint Méen




Autrefois alimentée par une source qui donnait de l'eau censée guérir les maladies de peau. 31, rue de la Cure. GPS : 50.01.353 N 004.38.371 E

25. Croix du curé Duterme



Croix érigée suite au décès (accident de moto) du curé Duterme de Vierves en 1955. Restaurée en 2011 par le service technique communal. Route Oignies-Olloy, N990, 1 km avant Oignies. GPS : 50.01.920 N 004.36.891 E

26. Borne-potale Saint-Joseph



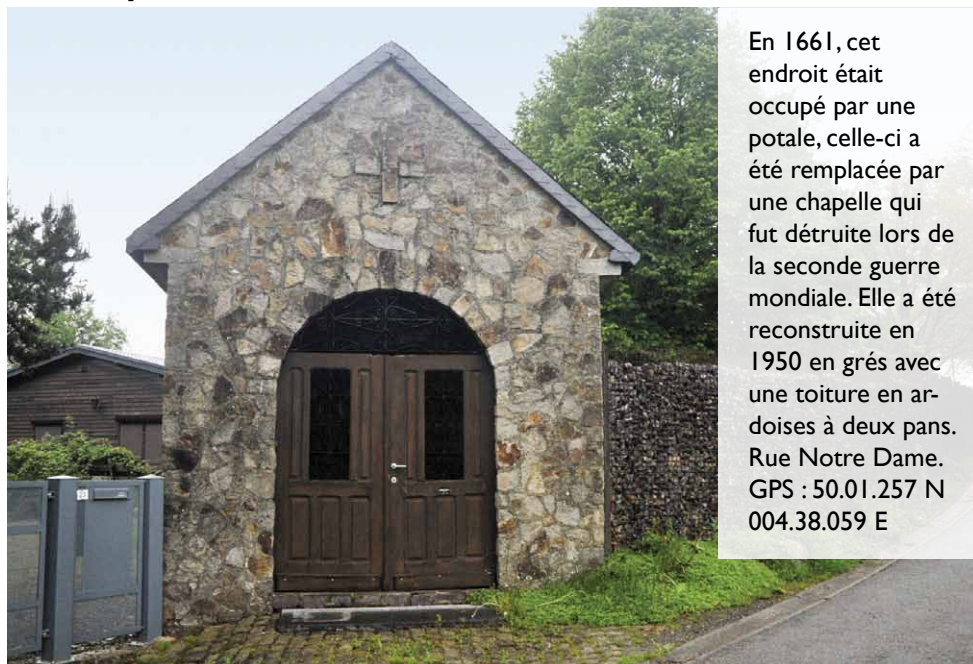
Édifice en pierre calcaire daté de 1840, avec socle maçonné en grand appareil avec niche rectangulaire comportant une statue en bois de Saint-Joseph. 11, rue Morboisa. GPS : 50.01.431 N 004.38.096 E

27. Chêne du centenaire sur la place du Baty

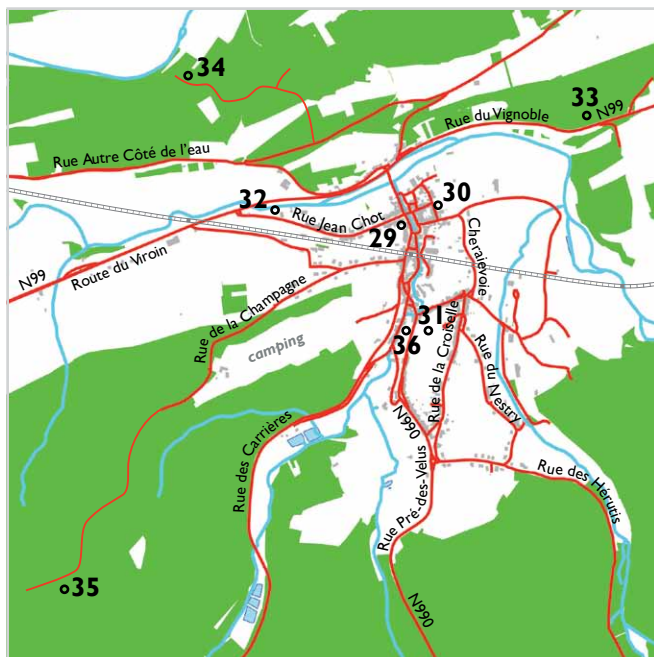
Le chêne et le hêtre plantés en 1930, à l'occasion du centenaire de l'indépendance de la Belgique, devant le Monument aux Morts situé Place du Baty. GPS : 50.01.229 N 004.38.524 E



28. Chapelle Notre-Dame de Pitié



En 1661, cet endroit était occupé par une potale, celle-ci a été remplacée par une chapelle qui fut détruite lors de la seconde guerre mondiale. Elle a été reconstruite en 1950 en grès avec une toiture en ardoises à deux pans. Rue Notre Dame. GPS : 50.01.257 N 004.38.059 E



29. Fontaine dédiée à Jean Chot

Historien, écrivain, poète et chantre de la vallée du Viroin, il naquit en 1871 et décéda en 1952. 20, rue des Frères Bouré. GPS : 50.04.436 N 004.36.420 E



30. Chapelle Maeseneer-Vieslet dans le cimetière



Créée sous l'Ancien Régime lors de la mode des tombeaux-chapelles. Dédiée à F.J. Maeseneer, casseur de grès, fils de Constant-Joseph ouvrier carrier et V. Vielset, couturière. Elle fut restaurée en 2012.
GPS : 50.04.465 N
004.36.598 E

31. Monument aux morts



Créé suite à la première guerre mondiale, cet édifice a été restauré en 1999 par la commune, le cercle d'histoire local d'Olloy et le comité de la jeunesse. Situé à l'arrière de la rue Pré des Velus/ Trieu de Fourcimont.
GPS : 50.04.177 N
004.36.514 E.

32. Chapelle du Christ sous un tilleul



Sous un tilleul à l'entrée du village depuis Nismes, chapelle ouverte du 19^e siècle en moellons assistés de calcaire avec abside semi-circulaire. Tête des murs traitée à la manière de pilastre. Toiture d'ardoises. Rue Jean Chot, avant la pharmacie en venant de Nismes. GPS : 50.04.446 N 004.35.910 E

33. Croix Joli Cœur



Érigée après 40-45 par les habitants d'Olloy en remerciement du retour des camps de concentration. Elle constitue la quatorzième station du Chemin de Croix pour les habitants. N99, avant le vignoble en venant d'Olloy-sur-Viroin. GPS : 50.04.655 N 004.37.133 E

34. Croix Jacques Sauvage



Croix de calcaire commémorant la mort accidentelle de l'échevin d'Olloy, Jacques Sauvage, le 27/02/1862. En forêt communale, entre Olloy et Dourbes, au nord d'Olloy. GPS : 50.04.784 N 004.35.995 E

35. Chêne multi-centenaire, niche et crucifix du Bon Dieu Vert

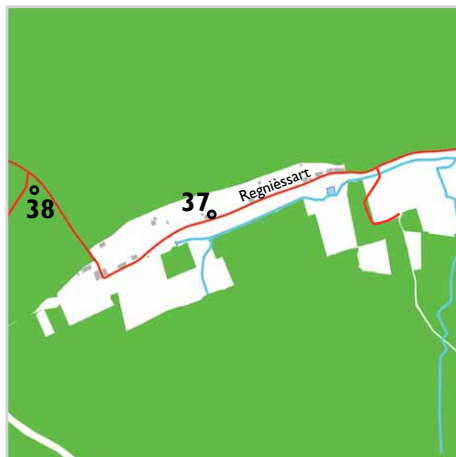


La niche en zinc a été restaurée en 2012. Le chêne pédonculé est multi-centenaire et est, en outre, protégé par le Département Nature et Forêt en tant qu'arbre à Pics. GPS : 50.03.076 N 004.34.368 E

36. Niche au-dessus d'une porte



Petite niche ayant contenu une statuette maintenant disparue. 20, rue des Frères Bourré. GPS : 50.04.235 N 004.36.254 E



37. Chapelle Saint-Antoine

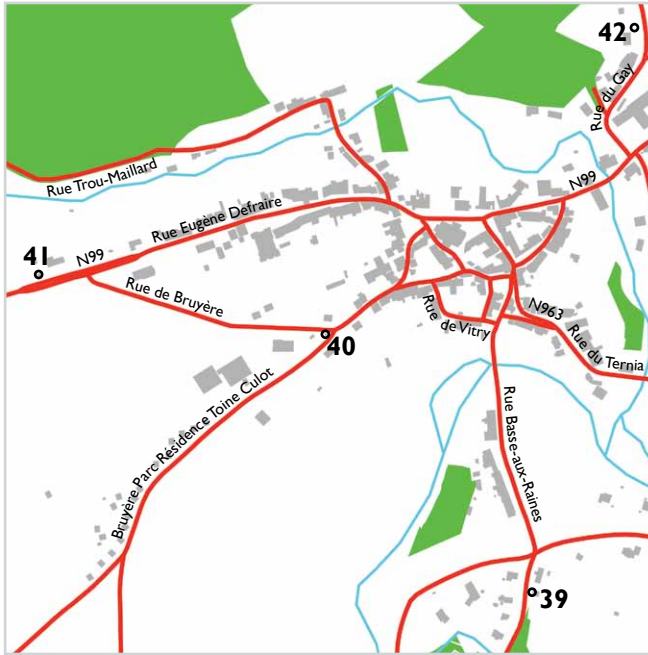


Construction en grès du 19^e siècle avec bâtière à deux pans en ardoises et un clocheton en bois. Édifice Néo-Roman des environs de 1898, se trouvant dans le prolongement d'une extension importante de l'habitat du 19^e siècle, disséminée le long de l'unique rue située sur le versant sud. I 4, Regniessart. GPS : 50.00.953 N 004.35.173 E

38. Horloge murale



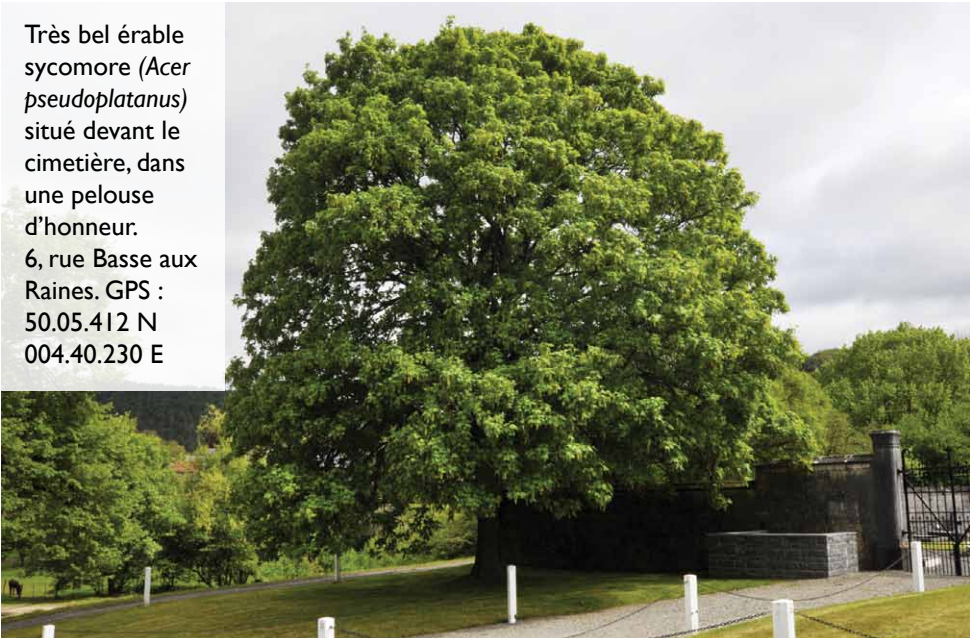
Horloge originale de l'église de Nismes.
4, Regniessart.
GPS :
50.00.954 N
004.34.730 E



39. Érable sycomore

Très bel érable sycomore (*Acer pseudoplatanus*) situé devant le cimetière, dans une pelouse d'honneur.

6, rue Basse aux Raines. GPS :
50.05.412 N
004.40.230 E



40. Chapelle Saint-Roch



Édifice en moellons calcaire de forme hexagonale à toiture en pavillon, bâti en 1870. La chapelle abrite les statues de St-Roch et St-Ghislain et une croix en bois de l'ancienne église. Restaurée en 2003. Rue de Bruyère.
GPS : 50.05.491 N 004.40.050 E

41. Calvaire

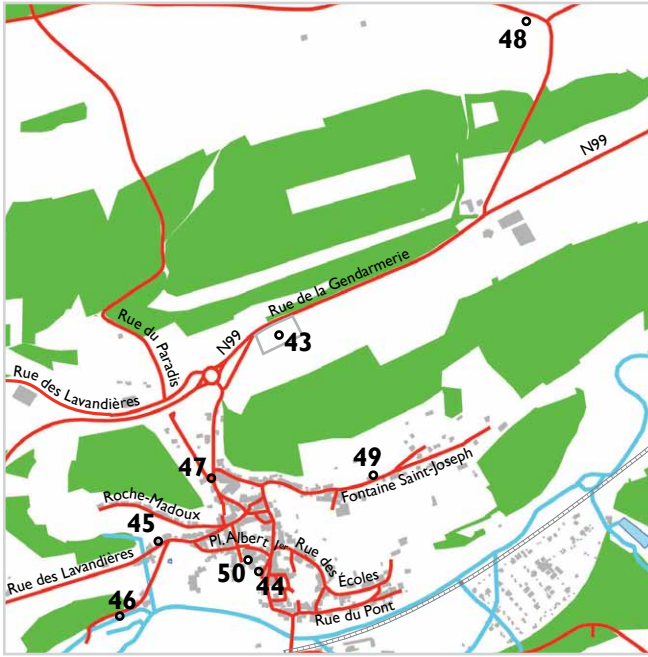


Édifice en moellons de calcaire avec toiture à deux pans en ardoises, «Dieu meurt pour effacer nos iniquités». Lieu de procession au 19^e siècle, trois fois l'an : pour St-Ruffin patron du village, le 15 août et à la fête Dieu. Restauré en 2012. Rue Eugène Defraire. GPS : 50.05.533 N 004.39.764 E

42. Four à chaux

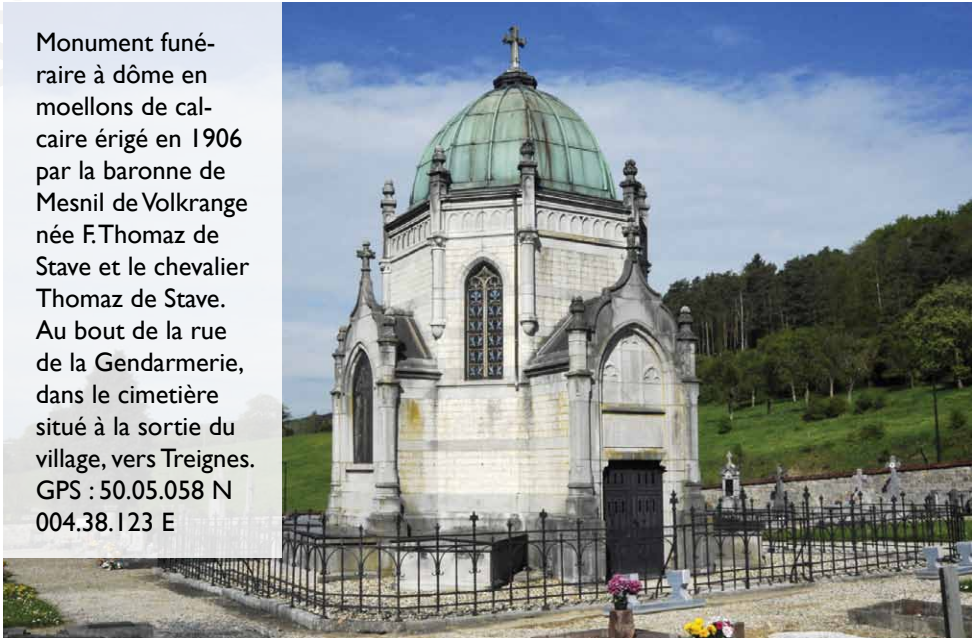


Édifice âgé de plus de 100 ans, restauré en 2011 et classé comme Site d'Intérêt Régional après une procédure de 12 ans. Il servait à transformer le calcaire en chaux sous l'action du feu. Des lits alternés de pierres broyées et de charbon étaient mis à feu par du bois placé dans des niches au pied de l'ouvrage. La température montait entre 800 à 1000 °C. Rue du Gay.
GPS : 50.05.743 N 004.40.342 E



43. Mausolée de Mesnil de Volkrange

Monument funéraire à dôme en moellons de calcaire érigé en 1906 par la baronne de Mesnil de Volkrange née F.Thomaz de Stave et le chevalier Thomaz de Stave. Au bout de la rue de la Gendarmerie, dans le cimetière situé à la sortie du village, vers Treignes. GPS : 50.05.058 N 004.38.123 E



44. Tombe de Samuel Aldersea



Contremaître anglais qui travailla à l'édification de la ligne 132 qui allait de La Sambre à Walcourt. Il mourut durant les travaux le 25 décembre 1853. Les travaux avaient débuté en 1845 et la portion Mariembourg-Vireux fut mise en service en 1854. Grand Place, dans l'ancien cimetière en contrebas du château.

GPS : 50.04.775 N 004.38.084 E

45. Lavoir communal

Lavoir du 19^e siècle, sous bâtière d'ardoises à croupes. Construction rectangulaire en moyen appareil de calcaire, accessible par une porte à linteau droit sur montants harpés qui semble être un réemploi du 17^e siècle. Chaînes d'angles harpées d'inspiration baroque. Fenêtres postérieures dans les faces latérales. À l'intérieur, grand bassin en pierre bleue, divisé plus tard en trois bacs. Restauré vers 1980. Rue des Lavandières. GPS : 50.04.823 N 004.37.907 E



46. Pont en voûte



Pont réalisé en pierres calcaires et de forme voûtée parfaite. Il permet le passage au-dessus du bief qui alimentait l'ancien moulin situé au pied du château. Il se situe au bout du chemin qui descend face au lavoir classé. GPS : 50.04.723 N 004.37.793 E

47. Marronnier d'Inde



Superbe marronnier d'Inde (*Aesculus hippocastanum*) situé à côté de la salle de la Fanfare Royale « Les Échos du Viroin ». Rue de la Gendarmerie.
GPS : 50.04.538 N 004.38.003 E

48. La Rouge Croix



Croix en bois peinte en rouge avec un christ en bronze. Située sous un tilleul centenaire, non loin d'un croisement de route. Route N939 au croisement de la route de Vierves-sur-Viroin à Matagne-la-Petite et à Dourbes.
GPS : 50.04.491 N 004.38.403 E

49. Croix Lambert et Notre-Dame du Rosaire



50. Tilleul de la place Albert Premier



Tilleul centenaire (*Tilia X europaea*), situé sur la place Albert Premier, à côté du kiosque, en face du château.

GPS :
50.04.796 N
004.38.064 E

Si la visite de nos beaux villages vous a plu, n'hésitez pas à soutenir nos actions. Pour ce faire rien de plus simple : un don de minimum 40 euros sur le compte bancaire du « Parc naturel Viroin-Hermeton » BE48 7320 0720 4727 (BIC : CREGBEBB) vous permettra de recevoir une attestation fiscale pour votre déclaration d'impôts. Indiquez en communication du virement : "don + votre numéro de registre national". Nous vous remercions vivement.

Cette publication, subsidiée par la Province de Namur, est issue d'une collaboration entre la commune de Viroinval et le Parc naturel Viroin-Hermeton.

Rédaction : Camille Cassimans - PNVH, Aurélie Sivéry - MUAP.

Cartes : Arielle Guillaume - PNVH. Photographies : Camille Cassimans - PNVH.

Conception graphique et mise en page : Cédric Kinif - PNVH.

Dépôt légal D./2013/11.731/52 - ISSN : 1782-1460.

Cette brochure est tirée à 1000 exemplaires, elle est disponible sur simple demande à la Maison du Parc et à la commune de Viroinval.

Éditeur responsable : Joël Dath - rue d'Avignon, 1 - 5670 Nismes.

